



УТВЕРЖДАЮ
Директор МДОУ
«Детский сад Стржевой»
О.В. Смирнова
2024г.

ПАСПОРТ ДОСТУПНОСТИ
объекта социальной инфраструктуры (ОСИ)
СП «Колобок» МДОУ «Детский сад Стржевой»

1. Общие сведения об объекте

- 1.1. Наименование (вид) объекта: Нежилое здание.
- 1.2. Адрес объекта: 636783, Российская Федерация, Томская область, город Стржевой, ул. Новая, дом 22, помещение 3.
- 1.3. Сведения о размещении объекта: отдельно стоящее здание, состоящее из 2-х этажей, 2090,0 кв. м.;
наличие прилегающего земельного участка (да, нет): Да 12115 кв. м.
- 1.4. Год постройки здания: 1985 год, последнего капитального ремонта - Нет.
- 1.5. Дата предстоящих плановых ремонтных работ: текущего, капитального – Не определена.
- 1.6. Название организации (учреждения), (полное юридическое наименование – согласно Уставу, краткое наименование): Муниципальное дошкольное образовательное учреждение «Детский сад городского округа Стржевой» (МДОУ «Детский сад Стржевой»).
- 1.7. Юридический адрес организации (учреждения): 636780, Российская Федерация, Томская область, г. Стржевой, ЗГГ, дом 25, МДОУ «Детский сад Стржевой».
- 1.7.1. Адрес структурного подразделения организации (учреждения): 636783, Российская Федерация, Томская область, город Стржевой, ул. Новая, дом 22, помещение 3.
- 1.8. Основание для пользования объектом (оперативное управление, аренда, собственность): Оперативное управление.
- 1.9. Форма собственности: Муниципальная.
- 1.10. Территориальная принадлежность: Муниципальная.
- 1.11. Вышестоящая организация: Муниципальное казённое учреждение Управление образования Администрации городского округа Стржевой.
- 1.12. Адрес вышестоящей организации, другие координаты: Томская область, г. Стржевой, ул. Коммунальная, дом 1/1.

2. Характеристика деятельности СП «Колобок» МДОУ «Детский сад Стрежевой».

- 2.1. Сфера деятельности: Дошкольное образование.
- 2.2. Виды оказываемых услуг: Реализация образовательных программ дошкольного образования, присмотр и уход за детьми.
- 2.3. Форма оказания услуг: На объекте.
- 2.4. Категории обслуживаемого населения по возрасту: Дети (воспитанники) дошкольного возраста от 2 месяцев до прекращения образовательных отношений.
- 2.5. Категории обслуживаемых инвалидов: Инвалиды, передвигающиеся на коляске, инвалиды с нарушениями опорно-двигательного аппарата; нарушениями зрения, нарушениями слуха, нарушениями умственного развития.
- 2.6. Плановая мощность: посещаемость (количество обслуживаемых в день), вместимость, пропускная способность: 115 воспитанников.
- 2.7. Участие в исполнении ИПР инвалида, ребенка-инвалида (да, нет): Да.

3. Состояние доступности СП «Колобок» МДОУ «Детский сад Стрежевой».

- 3.1. Путь следования к СП «Колобок» МДОУ «Детский сад Стрежевой» пассажирским транспортом: (описать маршрут движения с использованием пассажирского транспорта):
- График движения автобусов муниципальной маршрутной сети городского округа Стрежевой внутригородского сообщения города Стрежевой: на улице Коммунальная, Новая, маршрутные автобусы № 1 А, № 2, № 3, остановка «Детский сад «Колобок», Приход князя Владимира.
- наличие адаптированного пассажирского транспорта к объекту: Нет.
- 3.2. Путь к СП «Колобок» МДОУ «Детский сад Стрежевой» от ближайшей остановки пассажирского транспорта:
- 3.2.1. расстояние до объекта от остановки транспорта: 100 м.;
- 3.2.2. время движения (пешком): 3 минуты;
- 3.2.3. Наличие выделенного от проезжей части пешеходного пути – Да;
- 3.2.4. Перекрестки: нерегулируемые; регулируемые, со звуковой сигнализацией, таймером: Нерегулируемые;
- 3.2.5. Информация на пути следования к объекту: Нет;
- 3.2.6. Перепады высоты на пути описать: Есть (ступеньки) – мостовое перекрытие теплотрассы при переходе от остановки СП Колобок от улицы Коммунальная к детскому саду, все входы в дошкольное учреждение имеют крыльцо со ступеньками. Средняя высота ступенек: 0,250м.
- Их обустройство для инвалидов на коляске:(да, нет) Нет.

3.3. Организация доступности СП «Колобок» МДОУ «Детский сад Стрежевой» для инвалидов – форма обслуживания

№ п/п	Категория инвалидов (вид нарушения)	Вариант организации доступности объекта (формы обслуживания) *
1.	Все категории инвалидов и МГН	
	<i>в том числе инвалиды:</i>	
2	передвигающиеся на креслах-колясках	ДУ, Б
3	с нарушениями опорно-двигательного аппарата	ДУ, Б
4	с нарушениями зрения	ДУ, Б
5	с нарушениями слуха	ВНД
6	с нарушениями умственного развития	А

* - указывается один из вариантов: «А - доступность всех зон и помещений - универсальная», «Б- доступны специально выделенные участки и помещения -», «ДУ - доступность условная: дополнительная помощь сотрудника, услуги на дому, дистанционно», «ВНД- не организована доступность»

3.4. Состояние доступности основных структурно-функциональных зон СП «Колобок» МДОУ «Детский сад Стрежевой».

№ п/п	Основные структурно-функциональные зоны	Состояние доступности, в том числе для основных категорий инвалидов**
1	Территория, прилегающая к зданию СП «Колобок» МДОУ «Детский сад Стрежевой»	ДЧ-И (К, О, С, У) ВНД(Г)
2	Входы в здание СП «Колобок» МДОУ «Детский сад Стрежевой».	ДЧ-И (К, О, С, У) ВНД (Г)
3	Пути движения внутри здания (в т.ч. пути эвакуации)	ДЧ-И (К, О, У) ВНД (Г,С)
4	Зона целевого назначения здания СП «Колобок» МДОУ «Детский сад Стрежевой».	ДЧ-И (К,О, С, У)
5	Санитарно-гигиенические помещения СП «Колобок» МДОУ «Детский сад Стрежевой».	ДЧ-И (К, О, С, У)
6	Система информации и связи (на всех зонах)	ВНД
7	Пути движения к СП «Колобок» МДОУ «Детский сад Стрежевой» от остановки транспорта	ДЧ-И (С, У)

** Указывается: ДП-В - доступно полностью всем; ДП-И (К, О, С, Г, У) – доступно полностью избирательно (указать категории инвалидов); ДЧ-В - доступно частично всем; ДЧ-И (К, О, С, Г, У) – доступно частично избирательно (указать категории инвалидов); ДУ - доступно условно, ВНД - недоступно

3.5. ИТОГОВОЕ ЗАКЛЮЧЕНИЕ о состоянии доступности ОСИ: ДЧ-И (К, О, С, У).

4. Управленческое решение

4.1. Рекомендации по адаптации основных структурных элементов объекта:

№№ п/п	Основные структурно-функциональные зоны объекта	Рекомендации по адаптации объекта (вид работы) *
1	Территория, прилегающая к зданию СП «Колобок» МДОУ «Детский сад Стрежевой»	Ремонт капитальный
2	Входы (выходы) в здание СП «Колобок» МДОУ «Детский сад Стрежевой»	Не нуждается
3	Пути движения внутри здания СП «Колобок» МДОУ «Детский сад Стрежевой» (в т.ч. пути эвакуации)	Индивидуальное решение с ТСР
4	Зона целевого назначения СП «Колобок» МДОУ «Детский сад Стрежевой».	Индивидуальное решение с ТСР
5	Санитарно-гигиенические помещения СП «Колобок» МДОУ «Детский сад Стрежевой»	Не нуждается
6	Система информации на объекте СП «Колобок» МДОУ «Детский сад Стрежевой»	Индивидуальное решение с ТСР
7	Пути движения к СП «Колобок» МДОУ «Детский сад Стрежевой» от остановки транспорта	Технические решения невозможны
8	Все зоны и участки СП «Колобок» МДОУ «Детский сад Стрежевой»	Ремонт капитальный

*- указывается один из вариантов (видов работ): не нуждается; ремонт (текущий, капитальный); индивидуальное решение с ТСР; технические решения невозможны – организация альтернативной формы обслуживания

4.2. Период проведения работ в рамках исполнения (указывается наименование документа: программы, плана)

4.3. Ожидаемый результат (по состоянию доступности) после выполнения работ по адаптации:

1. Территория, прилегающая к СП «Колобок» МДОУ «Детский сад Стрежевой»: ДЧ-И (К, О, Г, С, У);
2. Входы в СП «Колобок» МДОУ «Детский сад Стрежевой»: ДЧ-И (К, О, Г, С, У);
3. Пути движения внутри СП «Колобок» МДОУ «Детский сад Стрежевой» (в т.ч. пути эвакуации): ДЧ-И (К, О, Г, С, У);
4. Зона целевого назначения здания СП «Колобок» МДОУ «Детский сад Стрежевой»: ДЧ-И (К, О, Г, С, У);
5. Система информации на объекте (на всех зонах): ДЧ-И (К, О, Г, С, У);
6. Пути движения к СП «Колобок» МДОУ «Детский сад Стрежевой» от остановки транспорта: ВНД.

Оценка результата исполнения программы, плана (по состоянию доступности): ДЧ-И (К, О, С, У)

4.4. Для принятия решения требуется, не требуется (нужное подчеркнуть):

4.4.1. согласование на Комиссии _____

(наименование Комиссии по координации деятельности в сфере обеспечения доступной среды жизнедеятельности для инвалидов и других МГН)

4.4.2. согласование работ с надзорными органами (в сфере проектирования и строительства, архитектуры, охраны памятников, другое - указать)

4.4.3. техническая экспертиза; разработка проектно-сметной документации;

4.4.4. согласование с вышестоящей организацией (собственником объекта);

4.4.5. согласование с общественными организациями инвалидов:

- с местной общественной организации людей с ограниченными возможностями «Добродея» г. Стрежевого;

4.4.6. другое _____

Имеется заключение уполномоченной организации о состоянии доступности объекта (наименование документа и выдавшей его организации, дата), прилагается

4.5. Информация размещена на Карте доступности субъекта РФ: <http://zhit-vmeste.ru/map/>
(наименование сайта, портала)

5. Особые отметки

Паспорт сформирован на основании:

1. Решения комиссии по обследованию СП «Колобок» МДОУ «Детский сад Стрежевой» от « 04 » 05 2024г.
2. Анкеты (информации об объекте) от « 04 » 05 2024г.
3. Акта обследования объекта: № 1 от « 04 » 05 2024г.

Заведующий СП «Колобок»
МДОУ «Детский сад Стрежевой»



Н. Н. Бачерикова



УТВЕРЖДАЮ
Директор МДОУ
«Детский сад Стржевой»
О. В. Смирнова

2024г.

АНКЕТА
(информация об объекте социальной инфраструктуры)
к Паспорту доступности ОСИ

- 1.1. Наименование (вид) объекта: Нежилое здание.
- 1.2. Адрес объекта: 636783, Российская Федерация, Томская область, город Стржевой, ул. Новая, дом 22, помещение 3.
- 1.3. Сведения о размещении объекта: отдельно стоящее здание, состоящее из 2-х этажей, 2090,0 кв. м.;
наличие прилегающего земельного участка (да, нет); Да 12115 кв. м.
- 1.4. Год постройки здания: 1985 год, последнего капитального ремонта - Нет.
- 1.5. Дата предстоящих плановых ремонтных работ: текущего, капитального – Не определена.
- 1.6. Название организации (учреждения), (полное юридическое наименование – согласно Уставу, краткое наименование): Муниципальное дошкольное образовательное учреждение «Детский сад городского округа Стржевой» (МДОУ «Детский сад Стржевой»).
- 1.7. Юридический адрес организации (учреждения): 636780, Российская Федерация, Томская область, г. Стржевой, ЗГГ, дом 25, МДОУ «Детский сад городского округа Стржевой».
 - 1.7.1. Адрес структурного подразделения организации (учреждения): 636783, Российская Федерация, Томская область, город Стржевой, ул. Новая, дом 22, помещение 3.
- 1.8. Основание для пользования объектом (оперативное управление, аренда, собственность): Оперативное управление.
- 1.9. Форма собственности: Муниципальная.
- 1.10. Территориальная принадлежность: Муниципальная.
- 1.11. Вышестоящая организация: Муниципальное казённое учреждение Управление образования Администрации городского округа Стржевой.
- 1.12. Адрес вышестоящей организации, другие координаты: Томская область, г. Стржевой, ул. Коммунальная, дом 1/1.

2. Характеристика деятельности СП «Колобок» МДОУ «Детский сад Стрежевой»

- 2.1. Сфера деятельности: Дошкольное образование.
- 2.2. Виды оказываемых услуг: Реализация образовательных программ дошкольного образования, присмотр и уход за детьми.
- 2.3. Форма оказания услуг: Устная, письменная, электронная, игровая.
- 2.4. Категории обслуживаемого населения по возрасту: Дети (воспитанники) дошкольного возраста от 3-х лет до 8 лет.
- 2.5. Категории обслуживаемых инвалидов: Инвалиды, передвигающиеся на коляске, инвалиды с нарушениями опорно-двигательного аппарата; нарушениями зрения, нарушениями слуха, нарушениями умственного развития.
- 2.6. Плановая мощность: посещаемость (количество обслуживаемых в день), вместимость, пропускная способность: 115 воспитанников.
- 2.7. Участие в исполнении ИПР инвалида, ребенка-инвалида (да, нет): Да.

3. Состояние доступности СП «Колобок» МДОУ «Детский сад Стрежевой».

- 3.1. Путь следования к СП «Колобок» МДОУ «Детский сад Стрежевой» пассажирским транспортом: (описать маршрут движения с использованием пассажирского транспорта):
- График движения автобусов муниципальной маршрутной сети городского округа Стрежевой внутригородского сообщения города Стрежевой: на улице Коммунальная, Новая, маршрутные автобусы № 1 А, № 2, № 3, остановка «Детский сад «Колобок», Приход князя Владимира.
- наличие адаптированного пассажирского транспорта к объекту: Нет.
- 3.2. Путь к СП «Колобок» МДОУ «Детский сад Стрежевой» от ближайшей остановки пассажирского транспорта:
- 3.2.1. расстояние до объекта от остановки транспорта: 100 м.;
- 3.2.2. время движения (пешком): 3 минуты;
- 3.2.3. Наличие выделенного от проезжей части пешеходного пути – Да;
- 3.2.4. Перекрестки: нерегулируемые; регулируемые, со звуковой сигнализацией, таймером: Нерегулируемые;
- 3.2.5. Информация на пути следования к объекту: Нет;
- 3.2.6. Перепады высоты на пути описать: Есть (ступеньки) – мостовое перекрытие теплотрассы при переходе от остановки СП Колобок от улицы Коммунальная к детскому саду, все входы в дошкольное учреждение имеют крыльцо со ступеньками. Средняя высота ступенек: 0,250м.
- Их обустройство для инвалидов на коляске:(да, нет) Нет.
- 3.3. Организация доступности СП «Колобок» МДОУ «Детский сад Стрежевой» для инвалидов – форма обслуживания

№ п/п	Категория инвалидов (вид нарушения)	Вариант организации доступности объекта (формы обслуживания) *
1.	Все категории инвалидов и МГН	

	<i>в том числе инвалиды:</i>	
2	передвигающиеся на креслах-колясках	ДУ, Б
3	с нарушениями опорно-двигательного аппарата	ДУ, Б
4	с нарушениями зрения	ДУ, Б
5	с нарушениями слуха	ВНД
6	с нарушениями умственного развития	А

* - указывается один из вариантов: «А - доступность всех зон и помещений - универсальная», «Б- доступны специально выделенные участки и помещения -», «ДУ - доступность условная: дополнительная помощь сотрудника, услуги на дому, дистанционно», «ВНД- не организована доступность»

3.4. Состояние доступности основных структурно-функциональных зон СП «Колобок» МДОУ «Детский сад Стрежевой».

№ п/п	Основные структурно-функциональные зоны	Состояние доступности, в том числе для основных категорий инвалидов**	Приложение	
			№ плана	№ фото
1	Территория, прилегающая к зданию СП «Колобок» МДОУ «Детский сад Стрежевой».	ДЧ-И (К, О, С, У) ВНД(Г)		№ 1
2	Входы в здание СП «Колобок» МДОУ «Детский сад Стрежевой».	ДЧ-И (К, О, С, У) ВНД (Г)		№ 2
3	Пути движения внутри здания (в т.ч. пути эвакуации)	ДЧ-И (К, О, У) ВНД (Г,С)	План I ^{го} этажа, № 1,2,3,5,6,7,8, 9,21,25	№ 3
4	Зона целевого назначения здания СП «Колобок» МДОУ «Детский сад Стрежевой».	ДЧ-И (К,О, С, У)		
5	Санитарно-гигиенические помещения СП «Колобок» МДОУ «Детский сад Стрежевой».	ДЧ-И (К, О, С, У)	План I ^{го} этажа, № 5	№ 4
6	Система информации и связи (на всех зонах)	ВНД		
7	Пути движения к СП «Колобок» МДОУ «Детский сад Стрежевой» от остановки транспорта	ДЧ-И (С, У)		№ 5

** Указывается: ДП-В - доступно полностью всем; ДП-И (К, О, С, Г, У) – доступно полностью избирательно (указать категории инвалидов); ДЧ-В - доступно частично всем; ДЧ-И (К, О, С, Г, У) – доступно частично избирательно (указать категории инвалидов); ДУ - доступно условно, ВНД - недоступно

3.5. ИТОГОВОЕ ЗАКЛЮЧЕНИЕ о состоянии доступности ОСИ: ДЧ-И (К, О, С, У).

4. Управленческое решение

4.1. Рекомендации по адаптации основных структурных элементов объекта:

№№ п\п	Основные структурно-функциональные зоны объекта	Рекомендации по адаптации объекта (вид работы) *
4.1.1	Территория, прилегающая к зданию СП «Колобок» МДОУ «Детский сад Стрежевой»	Ремонт капитальный
4.1.2	Входы (выходы) в здание СП «Колобок» МДОУ «Детский сад Стрежевой»	Не нуждается
4.1.3	Пути движения внутри здания СП «Колобок» МДОУ «Детский сад Стрежевой» (в т.ч. пути эвакуации)	Индивидуальное решение с ТСР
4.1.4	Зона целевого назначения СП «Колобок» МДОУ «Детский сад Стрежевой».	Индивидуальное решение с ТСР
4.1.5	Санитарно-гигиенические помещения СП «Колобок» МДОУ «Детский сад Стрежевой»	Не нуждается
4.1.6	Система информации на объекте СП «Колобок» МДОУ «Детский сад Стрежевой»	Индивидуальное решение с ТСР
4.1.7	Пути движения к СП «Колобок» МДОУ «Детский сад Стрежевой» от остановки транспорта	Технические решения невозможны
4.1.8	Все зоны и участки СП «Колобок» МДОУ «Детский сад Стрежевой»	Ремонт капитальный

Размещение информации на Карте доступности субъекта Российской Федерации согласовано <http://zhit-vmeste.ru/map/>
(подпись, Ф.И.О., должность; координаты для связи уполномоченного представителя объекта)



Директор МДОУ
«Детский сад Стрежевой»
О.В. Смирнова

2024г.

АКТ ОБСЛЕДОВАНИЯ
объекта социальной инфраструктуры
к Паспорту доступности ОСИ

1. Наименование (вид) объекта: Нежилое здание.
- 1.2. Адрес объекта: 636783, Российская Федерация, Томская область, город Стрежевой, ул. Новая, дом 22, помещение 3.
- 1.3. Сведения о размещении объекта: отдельно стоящее здание, состоящее из 2-х этажей, 2090,0 кв. м.;
наличие прилегающего земельного участка (да, нет); Да 12115 кв. м.
- 1.4. Год постройки здания: 1985 год, последнего капитального ремонта - Нет.
- 1.5. Дата предстоящих плановых ремонтных работ: текущего, капитального – Не определена.
- 1.6. Название организации (учреждения), (полное юридическое наименование – согласно Уставу, краткое наименование): Муниципальное дошкольное образовательное учреждение «Детский сад городского округа Стрежевой» (МДОУ «Детский сад Стрежевой»).
- 1.7. Юридический адрес организации (учреждения): 636780, Российская Федерация, Томская область, г. Стрежевой, ЗГГ, дом 25, МДОУ «Детский сад городского округа Стрежевой».
- 1.7.1. Адрес структурного подразделения организации (учреждения): 636783, Российская Федерация, Томская область, город Стрежевой, ул. Новая, дом 22, помещение 3.
- 1.8. Основание для пользования объектом (оперативное управление, аренда, собственность): Оперативное управление.
- 1.9. Форма собственности: Муниципальная.
- 1.10. Территориальная принадлежность: Муниципальная.
- 1.11. Вышестоящая организация: Муниципальное казённое учреждение Управление образования Администрации городского округа Стрежевой.
- 1.12. Адрес вышестоящей организации, другие координаты: Томская область, г. Стрежевой, ул. Коммунальная, дом 1/1.

2. Характеристика деятельности СП «Колобок» МДОУ «Детский сад Стрежевой».

- 2.1. Сфера деятельности: Дошкольное образование.
- 2.2. Виды оказываемых услуг: Реализация образовательных программ дошкольного образования, присмотр и уход за детьми.
- 2.3. Форма оказания услуг: Устная, письменная, электронная, игровая.
- 2.4. Категории обслуживаемого населения по возрасту: Дети (воспитанники) дошкольного возраста от 3-х лет до 8 лет.
- 2.5. Категории обслуживаемых инвалидов: Инвалиды, передвигающиеся на коляске, инвалиды с нарушениями опорно-двигательного аппарата; нарушениями зрения, нарушениями слуха, нарушениями умственного развития.
- 2.6. Плановая мощность: посещаемость (количество обслуживаемых в день), вместимость, пропускная способность: 115 воспитанников.
- 2.7. Участие в исполнении ИПР инвалида, ребенка-инвалида (да, нет): Да.

3. Состояние доступности СП «Колобок» МДОУ «Детский сад Стрежевой».

- 3.1. Путь следования к СП «Колобок» МДОУ «Детский сад Стрежевой» пассажирским транспортом: (описать маршрут движения с использованием пассажирского транспорта):
- График движения автобусов муниципальной маршрутной сети городского округа Стрежевой внутригородского сообщения города Стрежевой: на улице Коммунальная, Новая, маршрутные автобусы № 1 А, № 2, № 3, остановка «Детский сад «Колобок», Приход князя Владимира.
- наличие адаптированного пассажирского транспорта к объекту: Нет.
- 3.2. Путь к СП «Колобок» МДОУ «Детский сад Стрежевой» от ближайшей остановки пассажирского транспорта:
- 3.2.1. расстояние до объекта от остановки транспорта: 100 м.;
- 3.2.2. время движения (пешком): 3 минуты;
- 3.2.3. Наличие выделенного от проезжей части пешеходного пути – Да;
- 3.2.4. Перекрестки: нерегулируемые; регулируемые, со звуковой сигнализацией, таймером: Нерегулируемые;
- 3.2.5. Информация на пути следования к объекту: Нет;
- 3.2.6. Перепады высоты на пути описать: Есть (ступеньки) – мостовое перекрытие теплотрассы при переходе от остановки СП Колобок от улицы Коммунальная к детскому саду, все входы в дошкольное учреждение имеют крыльцо со ступеньками. Средняя высота ступенек: 0,250м.
- Их обустройство для инвалидов на коляске:(да, нет) Нет.
- 3.3. Организация доступности СП «Колобок» МДОУ «Детский сад Стрежевой» для инвалидов – форма обслуживания

№ п/п	Категория инвалидов (вид нарушения)	Вариант организации доступности объекта (формы обслуживания) *
1.	Все категории инвалидов и МГН	

	<i>в том числе инвалиды:</i>	
2	передвигающиеся на креслах-колясках	ДУ, Б
3	с нарушениями опорно-двигательного аппарата	ДУ, Б
4	с нарушениями зрения	ДУ, Б
5	с нарушениями слуха	ВНД
6	с нарушениями умственного развития	А

* - указывается один из вариантов: «А - доступность всех зон и помещений - универсальная», «Б - доступны специально выделенные участки и помещения -», «ДУ - доступность условная: дополнительная помощь сотрудника, услуги на дому, дистанционно», «ВНД - не организована доступность»

3.4. Состояние доступности основных структурно-функциональных зон СП «Колобок» МДОУ «Детский сад Стрежевой».

№ п/п	Основные структурно-функциональные зоны	Состояние доступности, в том числе для основных категорий инвалидов**	Приложение	
			№ плана	№ фото
1	Территория, прилегающая к зданию СП «Колобок» МДОУ «Детский сад Стрежевой».	ДЧ-И (К, О, С, У) ВНД(Г)		№ 1
2	Входы в здание СП «Колобок» МДОУ «Детский сад Стрежевой».	ДЧ-И (К, О, С, У) ВНД (Г)		№ 2
3	Пути движения внутри здания (в т.ч. пути эвакуации)	ДЧ-И (К, О, У) ВНД (Г,С)	План I ^{го} этажа, № 1,2,3,5,6,7,8, 9,21,25	№ 3
4	Зона целевого назначения здания СП «Колобок» МДОУ «Детский сад Стрежевой».	ДЧ-И (К,О, С, У)		
5	Санитарно-гигиенические помещения СП «Колобок» МДОУ «Детский сад Стрежевой».	ДЧ-И (К, О, С, У)	План I ^{го} этажа, № 5	№ 4
6	Система информации и связи (на всех зонах)	ВНД		
7	Пути движения к СП «Колобок» МДОУ «Детский сад Стрежевой» от остановки транспорта	ДЧ-И (С, У)		№ 5

** Указывается: ДП-В - доступно полностью всем; ДП-И (К, О, С, Г, У) – доступно полностью избирательно (указать категории инвалидов); ДЧ-В - доступно частично всем; ДЧ-И (К, О, С, Г, У) – доступно частично избирательно (указать категории инвалидов); ДУ - доступно условно, ВНД - недоступно

3.5. ИТОГОВОЕ ЗАКЛЮЧЕНИЕ о состоянии доступности ОСИ: ДЧ-И (К, О, С, У).

4. Управленческое решение

4.1. Рекомендации по адаптации основных структурных элементов объекта:

№№ п/п	Основные структурно-функциональные зоны объекта	Рекомендации по адаптации объекта (вид работы) *
4.1.1	Территория, прилегающая к зданию СП «Колобок» МДОУ «Детский сад Стрежевой»	Ремонт капитальный
4.1.2	Входы (выходы) в здание СП «Колобок» МДОУ «Детский сад Стрежевой»	Не нуждается
4.1.3	Пути движения внутри здания СП «Колобок» МДОУ «Детский сад Стрежевой» (в т.ч. пути эвакуации)	Индивидуальное решение с ТСР
4.1.4	Зона целевого назначения СП «Колобок» МДОУ «Детский сад Стрежевой».	Индивидуальное решение с ТСР
4.1.5	Санитарно-гигиенические помещения СП «Колобок» МДОУ «Детский сад Стрежевой»	Не нуждается
4.1.6	Система информации на объекте СП «Колобок» МДОУ «Детский сад Стрежевой»	Индивидуальное решение с ТСР
4.1.7	Пути движения к СП «Колобок» МДОУ «Детский сад Стрежевой» от остановки транспорта	Технические решения невозможны
4.1.8	Все зоны и участки СП «Колобок» МДОУ «Детский сад Стрежевой»	Ремонт капитальный

4.3. Ожидаемый результат (по состоянию доступности) после выполнения работ по адаптации:

1. Территория, прилегающая к СП «Колобок» МДОУ «Детский сад Стрежевой»: ДЧ-И (К, О, Г, С, У);
2. Входы в СП «Колобок» МДОУ «Детский сад Стрежевой»: ДЧ-И (К, О, Г, С, У);
3. Пути движения внутри СП «Колобок» МДОУ «Детский сад Стрежевой» (в т.ч. пути эвакуации): ДЧ-И (К, О, Г, С, У);
4. Зона целевого назначения здания СП «Колобок» МДОУ «Детский сад Стрежевой»: ДЧ-И (К, О, Г, С, У);
5. Система информации на объекте (на всех зонах): ДЧ-И (К, О, Г, С, У);
6. Пути движения к СП «Колобок» МДОУ «Детский сад Стрежевой» от остановки транспорта: ВНД.

Оценка результата исполнения программы, плана (по состоянию доступности): ДЧ-И (К, О, С, У)

4.4. Для принятия решения требуется, не требуется (нужное подчеркнуть):

4.4.1. согласование на Комиссии _____

(наименование Комиссии по координации деятельности в сфере обеспечения доступной среды жизнедеятельности для инвалидов и других МГН)

4.4.2. согласование работ с надзорными органами (в сфере проектирования и строительства, архитектуры, охраны памятников, другое - указать)

4.4.3. техническая экспертиза; разработка проектно-сметной документации;

4.4.4. согласование с вышестоящей организацией (собственником объекта);

4.4.5. согласование с общественными организациями инвалидов;

- с местной общественной организации людей с ограниченными возможностями «Добродей» г. Стрежневого;

4.4.6. другое _____

Имеется заключение уполномоченной организации о состоянии доступности объекта (наименование документа и выдавшей его организации, дата), прилагается

4.5. Информация размещена на Карте доступности субъекта РФ: <http://zhit-vmeste.ru/map/>
(наименование сайта, портала)

5. Особые отметки

ПРИЛОЖЕНИЯ:

Результаты обследования:

- | | |
|--|---------|
| 1. Территории, прилегающей к объекту | на 3 л. |
| 2. Входа (входов) в здание | на 2 л. |
| 3. Путей движения в здании | на 3 л. |
| 4. Зоны целевого назначения объекта | на 4 л. |
| 5. Санитарно-гигиенических помещений | на 2 л. |
| 6. Системы информации (и связи) на объекте | на 3 л. |
| 7. Результаты фотофиксации на объекте | на 4 л. |
| 8. поэтажный план, паспорт БТИ | на 1 л. |

Председатель комиссии: Директор МДОУ «Детский сад Стрежневой» Смирнова О.В.

/Должность, Ф.И.О./

Заместитель председателя: Заведующий СП «Колобок» МДОУ «Детский сад Стрежневой» Бачерикова Н.Н.

/Должность, Ф.И.О./

Члены комиссии : Заместитель заведующего по АХД СП «Колобок» МДОУ «Детский сад Стрежневой» Демко В.Ф.

/Должность, Ф.И.О./

Председатель местной общественной организации людей с ограниченными возможностями «Добродей» г.

Стрежневого Семенца Т.А.

/Должность, Ф.И.О./



I. Результаты обследования:
1. Территории, прилегающей к зданию

Наименование объекта, адрес: *Муниципального дошкольного образовательного учреждения «Детский сад городского округа Стрежевой» структурное подразделение «Колобок», 636783, Российская Федерация, Томская область, город Стрежевой, улица Новая, дом 22, помещение 3.*
(наименование объекта, адрес)

№ п/п	Наименование функционально-планировочного элемента	Наличие элемента			Выявленные нарушения и замечания		Работы по адаптации объектов	
		есть/ нет	№ на плане	№ фото	Содержание	Значимо для инвалида (категория)	Содержание	Виды работ
1	Территория, прилегающая к зданию	есть		№ 1	Не выявлено	К, О,С		Не нуждается
2	Вход (входы) на территорию	есть	-	№ 2	1. Главный вход на территорию не оборудован кнопкой вызова персонала на доступной высоте; 2. Отсутствие тактильной информации перед входом (предупреждающей)	К, О,С	Согласно п. 4.1.1 СП 59.13330.2012 1. У входа на территорию должна быть кнопка вызова персонала; 2. за 0,8 м до входа по ширине пешехода должна быть тактильная плитка.	Ремонт текущий: 1. Установить кнопку вызова персонала (переговорное устройство) и организовать оказание ситуационной помощи; 2. Установить тактильную плитку (конус) за 0,8 м до входа по ширине прохода
3	Путь (пути) движения на территории	есть	-	№ 3	Поверхность асфальтированной дорожки шероховатая и крошится, образуются широкие трещины, открываются выбоины	К, О, С, Г	Согласно п. 4.1.1 СП 59.13330.2012 Поверхность пути должна быть ровная, без трещин, выбоин, не создающее вибрацию при движении, а также предотвращающее скольжение, т.е. сохраняющее крепкое сцепление подошвы обуви, опор вспомогательных средств хождения и колёс кресла-коляски при сырости и снеге	Индивидуальное решение с ТСР:
4	Лестница (наружная)	нет		№ 3	1. Ширина проступей колеблется от 0,20 м до 0.25 м (п. 4.1.12);	К, О, Г,С,У	Согласно п. 4.1.12 СП 59.13330.2012 «Для открытых лестниц на перепадах рельефа ширину проступей следует	Ремонт капитальный: 1. Приведение в соответствие с нормами существующей лестницы;

					<p>2. Краевые ступени лестницы не выделены цветом или фактурой, отсутствуют тактильные полосы (п. 4.1.12);</p> <p>3. Отсутствие антискользкого покрытия (п. 4.1.12);</p>		<p>принимать от 0,35 до 0,4 м, высоту подступенка - от 0,12 до 0,15 м.</p> <p>Краевые ступени лестничных маршей должны быть выделены цветом или фактурой.</p> <p>Перед открытой лестницей за 0,8 - 0,9 м следует предусматривать предупредительные тактильные полосы шириной 0,3 - 0,5 м.</p>	<p>2. Рекомендуется выделить краевые ступени цветом и фактурой;</p> <p>3. Устройство тактильных полос нецелесообразно в связи с климатическими особенностями района.</p>
5	Пандус (наружный)	есть		№ 3	---	К, О	----	не нуждается
6	Автостоянка и парковка	нет			<p>1. Стоянка (знак) дальше 50 м от входа в здание (п. 4.2.2)</p>	К, О, С, Г, У	<p>Согласно п. 4.2.2 СП 59.13330.2012 «Места для личного автотранспорта инвалидов желательно размещать вблизи входа в предприятие или в учреждение, доступного для инвалидов, но не далее 50 м»</p>	<p>Ремонт текущий:</p> <p>1. Перенос знака и парковочных мест ближе к входу в здание.</p>
7	ОБЩИЕ требования к зоне	есть	--	--	<p>1. Отсутствие средств информации (п. 5.5.3)</p>	К, О, С, Г, У	<p>Согласно п. 5.5.3 СП 59.13330.2012 «Система средств информации зон и помещений (особенно в местах массового посещения), входных узлов и путей движения должна обеспечивать непрерывность информации, своевременное ориентирование и однозначное опознание объектов и мест посещения. Она должна предусматривать возможность получения информации об ассортименте предоставляемых услуг, размещении и назначении функциональных элементов, расположении путей эвакуации, предупреждать об опасностях в экстремальных ситуациях и т.п.»</p>	<p>Ремонт текущий:</p> <p>1. Устройство доступных элементов информации для всех категорий МГН.</p>

II. Заключение по зоне:

Наименование структурно-функциональной зоны	Состояние доступности* (к пункту 3.4 Акта обследования ОСИ)	Приложение		Рекомендации по адаптации (вид работы)** к пункту 4.1 Акта обследования ОСИ
		№ на плане	№ фото	

Территория, прилегающая к зданию (участок)	ДЧ-И (О, Г, У), ДУ (К), ВНД (С)	-	№ 1	Ремонт капитальный: 1. Рекомендуется выделить краевые ступени цветом и фактурой; 2. Устройство автостоянки и парковки; 3. Устройство доступных элементов информации для всех категорий МГН; 4. Приведение в соответствие с нормами существующей наружной лестницы;
--	---------------------------------------	---	-----	---

* указывается: **ДП-В** - доступно полностью всем; **ДП-И** (К, О, С, Г, У) – доступно полностью избирательно (указать категории инвалидов); **ДЧ-В** - доступно частично всем; **ДЧ-И** (К, О, С, Г, У) – доступно частично избирательно (указать категории инвалидов); **ДУ** - доступно условно, **ВНД** - недоступно

** указывается один из вариантов: не нуждается; ремонт (текущий, капитальный); индивидуальное решение с ТСР; технические решения невозможны – организация альтернативной формы обслуживания.

Комментарий к заключению:

- Вход на территорию, прилегающую к зданию СП «Колобок» осуществляется через калитку, открывающуюся через «СКУД» (дающий возможность контролировать вход посетителей на территорию СП «Колобок»). С левой стороны калитки установлена тактильная мнемосхема.
- Путь движения на территории к входу в здание осуществляется по асфальтированной дорожке.
- Около двери центрального входа, с правой стороны на стене здания, установлена тактильная мнемосхема.

I. Результаты обследования:
2. Входов в здание

Структурное подразделение «Колобок» Муниципального дошкольного образовательного учреждения «Детский сад Стрежевой» (СП «Колобок» МДОУ «Детский сад Стрежевой»), 636783, Российская Федерация, Томская область, город Стрежевой, ул. Новая, дом 22, помещение 3.
(наименование объекта, адрес)

№ п/п	Наименование функционально-планировочного элемента	Наличие элемента			Выявленные нарушения и замечания		Работы по адаптации объектов	
		есть/нет	№ на плане	№ фото	Содержание	Значимо для инвалида (категория)	Содержание	Виды работ
2.1	Лестница (наружная)	есть	-	№ 1,2	<p>1. Ширина проступей колеблется от 0,20 м до 0,25 м (п. 4.1.12);</p> <p>2. Краевые ступени лестницы не выделены цветом или фактурой, отсутствуют тактильные полосы (п. 4.1.12);</p> <p>3. Отсутствие антискользкого покрытия (п. 4.1.12);</p>	К, О, С, Г, У	<p>Согласно п. 4.1.12 СП 59.13330.2012 «Для открытых лестниц на перепадах рельефа ширину проступей следует принимать от 0,35 до 0,4 м, высоту подступенка - от 0,12 до 0,15 м.</p> <p>Краевые ступени лестничных маршей должны быть выделены цветом или фактурой.</p> <p>Перед открытой лестницей за 0,8 - 0,9 м следует предусматривать предупредительные тактильные полосы шириной 0,3 - 0,5 м.</p>	<p>Ремонт капитальный:</p> <p>1. Приведение в соответствие с нормами существующей лестницы;</p> <p>2. Рекомендуется выделить краевые ступени цветом и фактурой;</p> <p>3. Устройство тактильных полос нецелесообразно в связи с климатическими особенностями района.</p>
2.2	Пандус (наружный)	есть		№ 1,2	---	К, О	----	не нуждается
2.3	Входная площадка (перед дверью)	есть	-	№1	<p>1. Отсутствие предупреждающих тактильных средств для слепых перед дверями (п. 5.2.3)</p>	К, О, С, Г, У	<p>Согласно п. 5.2.3 СП 59.13330.2012 «Участки пола на путях движения на расстоянии 0,6 м перед дверными проемами и входами на лестницы, а также перед поворотом коммуникационных путей должны иметь тактильные предупреждающие указатели и/или контрастно окрашенную поверхность в соответствии с ГОСТ Р 12.4.026. Рекомендуется предусматривать световые маячки.</p> <p>Зоны "возможной опасности" с учетом проекции движения дверного полотна должны быть обозначены контрастной цвету окружающего пространства краской для разметки».</p>	<p>Ремонт текущий:</p> <p>1. Рекомендуется нанесение тактильных средств за 0,6 м перед дверными проемами.</p>
2.4	Дверь (входная)	есть	-	№1	-	К, О, С,	--	Не нуждается

2.5	Тамбур	есть	№ 7,8	№3	-	К, О, С,	--	Не нуждается
	ОБЩИЕ требования к зоне	Исходя из содержания; ДП-И(С,У) ДУ (К,О)						

II Заключение по зоне:

Наименование структурно-функциональной зоны	Состояние доступности* (к пункту 3.4 Акта обследования ОСИ)	Приложение		Рекомендации по адаптации (вид работы) ** к пункту 4.1 Акта обследования ОСИ
		№ на плане	№ фото	
Вход (входы) в здание	ДЧ-И (К, О, С, Г, У),	---	№ 1	<ol style="list-style-type: none"> 1. Нанесение тактильных средств за 0,6 м перед дверными проемами. 2. Привести в соответствие с нормами существующей лестницы; 3. Выделить краевые ступени цветом и фактурой.

* указывается: ДП-В - доступно полностью всем; ДП-И (К, О, С, Г, У) – доступно полностью избирательно (указать категории инвалидов); ДЧ-В - доступно частично всем; ДЧ-И (К, О, С, Г, У) – доступно частично избирательно (указать категории инвалидов); ДУ - доступно условно, ВНД - недоступно

** указывается один из вариантов: не нуждается; ремонт (текущий, капитальный); индивидуальное решение с ТСР; технические решения невозможны – организация альтернативной формы обслуживания

Комментарий к заключению:

- С правой стороны, в свободном доступе к стене здания закреплена табличка со шрифтом Брайля, тактильных пиктограмм.

Дверь (входная) – пластиковая, ширина 90 см, не препятствует перемещению ребенка-инвалида, передвигающегося в кресле-коляске.

Тамбур – отсутствие порогов, нет препятствий для движения ребенка-инвалида, передвигающегося на кресле –коляске.

Общие требования к зоне, исходя из содержания: ДП-И (С, У) ДУ (К,О)

I. Результаты обследования:

3. Путей движения внутри здания (в т.ч. путей эвакуации)

Структурное подразделение «Колобок» Муниципального дошкольного образовательного учреждения «Детский сад Стрежевой» (СП «Колобок» МДОУ «Детский сад Стрежевой»), 636783, Российская Федерация, Томская область, город Стрежевой, ул. Новая, дом 22, помещение 3.
(наименование объекта, адрес)

№ п/п	Наименование функционально-планировочного элемента	Наличие элемента			Выявленные нарушения и замечания		Работы по адаптации объектов	
		есть/нет	№ на плане	№ фото	Содержание	Значимо для инвалида (категория)	Содержание	Виды работ
3.1	Коридор	есть	№1	№ 3	1. Ширина коридора не менее 1,55 м, но в проходах с мебелью ширина не более 1,1 м (п. 5.2.2);	К	Согласно п. 5.2.2 СП 59.13330.2012 «Ширину прохода в помещении с оборудованием и мебелью следует принимать не менее 1,2 м».	Технические решения невозможны. Рекомендуется выделить отдельную зону оказания услуг, оборудованную для МГН, в фойе первого этажа.
3.2	Лестница (внутри здания)	есть		№ 3	Согласно свода правил СП 59.13330.2012 "СНиП 35-01-2001. Доступность зданий и сооружений для маломобильных групп населения" выявлены следующие замечания: 1. Лестница с открытыми ступенями без подступенка и боковых бортиков (п. 5.2.9); 2. Отсутствие тактильных напольных указателей (п. 5.2.12); 3. Отсутствие поручней с двух сторон на всем продолжении лестницы (п. 5.2.15);	К, О, С, Г, У	Согласно п. 5.2.9 СП 59.13330.2012 «Боковые края ступеней, не примыкающие к стенам, должны иметь бортики высотой не менее 0,02 м или другие устройства для предотвращения соскальзывания трости или ноги. Ступени лестниц должны быть с подступенком. Применение открытых ступеней (без подступенка) не допускается»; п. 5.2.12 «Следует применять различный по цвету материал ступеней лестниц и горизонтальных площадок перед ними. ... Тактильные напольные указатели перед лестницами следует выполнять по ГОСТ Р 52875»; п. 5.2.15 «Вдоль обеих сторон всех пандусов и лестниц, а также у всех перепадов высот горизонтальных поверхностей более 0,45 м необходимо устанавливать ограждения с поручнями. Поручни следует располагать на высоте 0,9 м (допускается от 0,85 до 0,92 м)»; п. 5.2.16 «На верхней или боковой, внешней по отношению к маршу, поверхности поручней перил должны	Ремонт капитальный. Проведение ремонта нецелесообразно, ввиду высоких финансовых затрат и изменения конструкции лестницы. Рекомендуется выделить отдельную зону оказания услуг, оборудованную для МГН, в фойе первого этажа.

					4. Отсутствие рельефных обозначений этажей на поручнях (п. 5.2.16).		предусматриваться рельефные обозначения этажей, а также предупредительные полосы об окончании перил».	
3.3	Пандус (внутри здания)	нет	--	--	--	К, О,	--	Технические решения невозможны
3.4	Лифт пассажирский (или подъемник)	нет	--	--	--	К, О, С, Г, У	--	Технические решения невозможны
3.5	Дверь	есть	--	№ 2	1. Двери в кабинеты имеют пороги 0,04 м (п. 5.2.4)	К, О, С	Согласно п. 5.2.4 СП 59.13330.2012 «Дверные проемы в помещения, как правило, не должны иметь порогов и перепадов высот пола. При необходимости устройства порогов их высота или перепад высот не должен превышать 0,014 м»	Ремонт капитальный, установка дверей без порогов. До замены дверей рекомендуется применение аппарели – накладной конструкции через препятствие для проезда инвалида на кресле-коляске.
3.6	Пути эвакуации (в т.ч. зоны безопасности)	есть	-	№	1. Пути эвакуации невозможно приспособить для своевременной эвакуации всех категорий МГН. Отсутствие зоны безопасности (п. 5.2.27, п. 5.2.29).	К, О, С, Г, У	Согласно п. 5.2.27 СП 59.13330.2016 «Если по расчету невозможно обеспечить своевременную эвакуацию всех МГН за необходимое время, то для их спасения на путях эвакуации следует предусматривать зоны безопасности, в которых они могут находиться до прибытия спасательных подразделений, либо из которых они могут эвакуироваться более продолжительное время и (или) спастись самостоятельно по прилегающей незадымляемой лестничной клетке или пандусу. Предельно допустимые расстояния от наиболее удаленной точки помещения для инвалидов до двери в зону безопасности должны быть в пределах досягаемости за необходимое время эвакуации»; п. 5.2.29 «Зона безопасности должна быть запроектирована в соответствии с требованиями СП 1.13130 в отношении конструктивных решений и применяемых материалов. Зона безопасности должна быть отделена от других помещений и примыкающих коридоров противопожарными преградами, имеющими пределы огнестойкости: стены, перегородки, перекрытия - не менее REI 60, двери и окна - первого типа. Зона безопасности должна быть незадымляемой. При пожаре в ней должно создаваться избыточное давление 20 Па при одной открытой двери эвакуационного выхода».	Ремонт капитальный, следует рассмотреть возможность устройства зоны безопасности, для чего необходима разработка проектной документации.

ОБЩИЕ требования к зоне	есть	---	-	1. Часть выключателей находится на высоте 1,6 м от уровня пола (п. 5.4.2).	К, О, С, Г, У	Согласно п. 5.4.2 СП 59.13330.2016 «Выключатели и электророзетки в помещениях следует предусматривать на высоте не более 0,8 м от уровня пола».	Ремонт капитальный, при замене системы электроснабжения следует предусмотреть размещение выключателей и розеток на высоте 0,8 м от уровня пола.
-------------------------	------	-----	---	--	---------------	---	---

II Заключение по зоне:

Наименование структурно-функциональной зоны	Состояние доступности* (к пункту 3.4 Акта обследования ОСИ)	Приложение		Рекомендации по адаптации (вид работы)** к пункту 4.1 Акта обследования ОСИ
		№ на плане	№ фото	
Путь (пути) движения внутри здания (в т.ч. пути эвакуации)	ДЧ-И (О, Г, У), ДУ (К), ВНД (С)	---	№ 10,11,12,13	<p>Ремонт капитальный:</p> <p>1. При замене дверей установить двери без порогов. До замены дверей рекомендуется применение аппарели – накладной конструкции через препятствие для проезда инвалида на кресле-коляске.</p> <p>2. При замене системы электроснабжения следует предусмотреть размещение выключателей и розеток на высоте 0,8 м от уровня пола.</p> <p>3. Поскольку выделяется специальная зона обслуживания в фойе первого этажа, то проведение капитального ремонта лестницы не требуется.</p> <p>4. Поскольку выделяется специальная зона обслуживания в фойе первого этажа, коридор входит в путь движения МГН и замечания по нему снимаются.</p> <p>5. Для слепых в фойе должны быть уложены напольные тактильные покрытия от входа до места обслуживания МГН и для предотвращения падения с лестницы.</p> <p>6. Зона безопасности для МГН совмещается с местом приема МГН.</p> <p>7. Зона обслуживания МГН должна быть обозначена соответствующими средствами информации.</p>

* указывается: ДП-В - доступно полностью всем; ДП-И (К, О, С, Г, У) – доступно полностью избирательно (указать категории инвалидов); ДЧ-В - доступно частично всем; ДЧ-И (К, О, С, Г, У) – доступно частично избирательно (указать категории инвалидов); ДУ - доступно условно, ВНД - недоступно

** указывается один из вариантов: не нуждается; ремонт (текущий, капитальный); индивидуальное решение с ТСР; технические решения невозможны – организация альтернативной формы обслуживания

Комментарий к заключению: в связи с невозможностью полного приспособления объекта для нужд МГН применен принцип «разумного приспособления». Для установления возможности совмещения зоны безопасности для МГН и зоны обслуживания МГН необходимо разработать проектную документацию.

I. Результаты обследования:
4. Зоны целевого назначения здания
Вариант I – зона обслуживания инвалидов

Структурное подразделение «Колобок» Муниципального дошкольного образовательного учреждения «Детский сад Стрежевой» (СП «Колобок» МДОУ «Детский сад Стрежевой»). 636783, Российская Федерация, Томская область, город Стрежевой, ул. Новая, дом 22, помещение 3.
(наименование объекта, адрес)

№ п/п	Наименование функционально-планировочного элемента	Наличие элемента			Выявленные нарушения и замечания		Работы по адаптации объектов	
		есть/нет	№ на плане	№ фото	Содержание	Значимо для инвалида (категория)	Содержание	Виды работ
4.1	Кабинетная форма обслуживания	есть	-	-	1. Двери в кабинеты имеют пороги 0,04 м (п. 5.2.4); 2. Не во всех кабинетах достаточно места для беспрепятственного разворота кресла-коляски (т.е. не менее 1,4 м) (п. 5.2.2).	К, О, С	Согласно п. 5.2.4 СП 59.13330.2016 «Дверные проемы в помещения, как правило, не должны иметь порогов и перепадов высот пола. При необходимости устройства порогов их высота или перепад высот не должен превышать 0,014 м». п. 5.2.2 «Подходы к различному оборудованию и мебели должны быть по ширине не менее 0,9 м, а при необходимости поворота кресла-коляски на 90° - не менее 1,2 м. Диаметр зоны для самостоятельного разворота на 180° инвалида на кресле-коляске следует принимать не менее 1,4 м. Глубина пространства для маневрирования кресла-коляски перед дверью при открывании "от себя" должна быть не менее 1,2 м, а при открывании "к себе" - не менее 1,5 м при ширине проема не менее 1,5 м. Ширину прохода в помещении с оборудованием и мебелью следует принимать не менее 1,2 м».	Ремонт капитальный: замена дверей на двери без порогов. До замены дверей рекомендуется применение аппарели – накладной конструкции через препятствие для проезда инвалида на кресле-коляске. В связи с невозможностью приспособить все кабинеты для посещения МГН рекомендуется обустроить зону обслуживания МГН в фойе первого этажа.
4.2	Зальная форма обслуживания	нет	--	--	--	--	--	--
4.3	Прилавочная форма обслуживания	нет	--	--	--	--	--	--
4.4	Форма обслуживания	нет	--	--	--	--	--	--

	перемещением по маршруту							
4.5	Кабина индивидуального обслуживания	нет	--	--	--	--	--	--
	ОБЩИЕ требования к зоне	есть	--	-	1. Часть выключателей находится на высоте 1,6 м от уровня пола (п. 5.4.2); 2. Отсутствие рельефных дублирующих обозначений помещений (п. 5.5.8).	К, О, С, Г, У	Согласно п. 5.4.2 СП 59.13330.2016 «Выключатели и электророзетки в помещениях следует предусматривать на высоте не более 0,8 м от уровня пола»; п. 5.5.8 «Информирующие обозначения помещений внутри здания должны дублироваться рельефными знаками и размещаться рядом с дверью со стороны дверной ручки и крепиться на высоте от 1,3 до 1,4 м».	Ремонт капитальный: 1. при замене системы электроснабжения установка выключателей и розеток на высоте 0,8 м от уровня пола; 2. Установка дублирующих рельефных обозначений помещений.

II Заключение по зоне:

Наименование структурно-функциональной зоны	Состояние доступности* (к пункту 3.4 Акта обследования ОСИ)	Приложение		Рекомендации по адаптации (вид работы)** к пункту 4.1 Акта обследования ОСИ
		№ на плане	№ фото	
Зона целевого назначения здания (целевого назначения объекта)	ДЧ-И (О, Г, У), ДУ (К), ВНД (С)	-	-	Индивидуальное решение с ТСР: 1. Создание отдельно выделенной зоны обслуживания для МГН в фойе первого этажа. Ремонт капитальный: 1. При замене дверей установить двери без порогов. До замены дверей рекомендуется применение аппарели – накладной конструкции через препятствие для проезда инвалида на кресле-коляске; 2. При замене системы электроснабжения предусмотреть размещение выключателей и розеток на высоте 0,8 м от уровня пола; 3. Установка дублирующих рельефных обозначений помещений.

* указывается: ДП-В - доступно полностью всем; ДП-И (К, О, С, Г, У) – доступно полностью избирательно (указать категории инвалидов); ДЧ-В - доступно частично всем; ДЧ-И (К, О, С, Г, У) – доступно частично избирательно (указать категории инвалидов); ДУ - доступно условно, ВНД - недоступно

** указывается один из вариантов: не нуждается; ремонт (текущий, капитальный); индивидуальное решение с ТСР; технические решения невозможны – организация альтернативной формы обслуживания

Комментарий к заключению: в связи с невозможностью полного приспособления объекта для нужд МГН и в рамках «разумного приспособления» рекомендуется вариант устройства зоны обслуживания оборудованной для МГН в фойе первого этажа.

Комментарий к заключению: в связи с невозможностью полного приспособления объекта для нужд МГН и в рамках «разумного приспособления» рекомендуется вариант устройства зоны обслуживания оборудованной для МГН в фойе первого этажа.

I Результаты обследования:

**4. Зоны целевого назначения здания
Вариант II – места приложения труда**

Наименование функционально-планировочного элемента	Наличие элемента			Выявленные нарушения и замечания		Работы по адаптации объектов	
	есть/нет	№ на плане	№ фото	Содержание	Значимо для инвалида (категория)	Содержание	Виды работ
Место приложения труда	нет	--	--	--	--	--	--

II Заключение по зоне:

Наименование структурно-функциональной зоны	Состояние доступности* (к пункту 3.4 Акта обследования ОСИ)	Приложение		Рекомендации по адаптации (вид работы)** к пункту 4.1 Акта обследования ОСИ
		№ на плане	№ фото	
--	--	--	--	--

* указывается: **ДП-В** - доступно полностью всем; **ДП-И** (К, О, С, Г, У) – доступно полностью избирательно (указать категории инвалидов); **ДЧ-В** - доступно частично всем; **ДЧ-И** (К, О, С, Г, У) – доступно частично избирательно (указать категории инвалидов); **ДУ** - доступно условно, **ВНД** - недоступно

** указывается один из вариантов: не нуждается; ремонт (текущий, капитальный); индивидуальное решение с ТСР; технические решения невозможны – организация альтернативной формы обслуживания

Комментарий к заключению: _____

I. Результаты обследования:

**4. Зоны целевого назначения здания
Вариант III – жилые помещения**

Наименование функционально-планировочного элемента	Наличие элемента			Выявленные нарушения и замечания		Работы по адаптации объектов	
	есть/нет	№ на плане	№ фото	Содержание	Значимо для инвалида (категория)	Содержание	Виды работ
Жилые помещения	нет	--	--	--	--	--	--

II Заключение по зоне:

Наименование структурно-функциональной зоны	Состояние доступности* (к пункту 3.4 Акта обследования ОСИ)	Приложение		Рекомендации по адаптации (вид работы)** к пункту 4.1 Акта обследования ОСИ
		№ на плане	№ фото	
--	--	--	--	--

* указывается: **ДП-В** – доступно полностью всем; **ДП-И** (К, О, С, Г, У) – доступно полностью избирательно (указать категории инвалидов); **ДЧ-В** – доступно частично всем; **ДЧ-И** (К, О, С, Г, У) – доступно частично избирательно (указать категории инвалидов); **ДУ** – доступно условно, **ВНД** – недоступно

** указывается один из вариантов: не нуждается; ремонт (текущий, капитальный); индивидуальное решение с ТСР; технические решения невозможны – организация альтернативной формы обслуживания

Комментарий к заключению: _____

I Результаты обследования:
5. Санитарно-гигиенических помещений

Структурное подразделение «Колобок» Муниципального дошкольного образовательного учреждения «Детский сад Стрежевой» (СП «Колобок» МДОУ «Детский сад Стрежевой»), 636783, Российская Федерация, Томская область, город Стрежевой, ул. Новая, дом 22, помещение 3.
(наименование объекта, адрес)

№ п/п	Наименование функционально-планировочного элемента	Наличие элемента			Выявленные нарушения и замечания		Работы по адаптации объектов	
		есть/нет	№ на плане	№ фото	Содержание	Значимо для инвалида (категория)	Содержание	Виды работ
5.1	Туалетная комната	есть	№ 5	№ 4	Не выявлено	К, О, С, Г, У		Не нуждается
5.2	Душевая комната	нет	--	--	--	--	--	--
5.3	Бытовая комната (гардеробная)	нет	--	--	--	--	--	--
	ОБЩИЕ требования к зоне	есть	--	-	1. Отсутствие универсальной кабины, доступной для всех категорий граждан (п. 5.3.1); 2. Отсутствие информирующих обозначений помещения, связи с дежурным персоналом, светового оповещателя (п. 5.3.6);	К, О, С, Г, У	Согласно п. 5.3.1 СП 59.13330.2016 «Во всех зданиях, где имеются санитарно-бытовые помещения, должны быть предусмотрены специально оборудованные для МГН универсальные кабины в уборных»; п. 5.3.6 «У дверей санитарно-бытовых помещений или доступных кабин (уборная, душевая, ванная и т.п.) следует предусматривать специальные знаки (в том числе рельефные) на высоте 1,35 м. Доступные кабины должны быть оборудованы системой тревожной сигнализации, обеспечивающей связь с помещением постоянного дежурного персонала (поста охраны или администрации объекта).	Ремонт капитальный. Рекомендуются следующие виды работ: 1. приспособление с/у на 1-м этаже под универсальную кабину для МГН; 2. установить информирующие обозначения возле двери на высоте 1,35 м, связь с дежурным персоналом, световой оповещатель; 3. при замене системы электроснабжения

					3. Выключатели и розетки находятся на высоте 1,6 м от уровня пола (п. 5.4.2).		Над входом в доступные кабины рекомендуется устанавливать световые мигающие оповещатели, срабатывающие при нажатии тревожной кнопки»; п. 5.4.2 «Выключатели и электророзетки в помещениях следует предусматривать на высоте не более 0,8 м от уровня пола».	предусмотреть размещение выключателей и розеток на высоте 0,8 м от уровня пола.
--	--	--	--	--	---	--	--	---

II Заключение по зоне:

Наименование структурно-функциональной зоны	Состояние доступности* (к пункту 3.4 Акта обследования ОСИ)	Приложение		Рекомендации по адаптации (вид работы)** к пункту 4.1 Акта обследования ОСИ
		№ на плане	№ фото	
Санитарно-гигиенические помещения	ДЧ-И (К, О, С, Г, У)	№ 5	№ 4	<p>Ремонт капитальный:</p> <p>1. Приспособление с/у под универсальную кабину для МГН согласно требованиям свода правил СП 59.13330.2012 «СниП 35-01-2001. Доступность зданий и сооружений для маломобильных групп населения»;</p> <p>2. При замене системы электроснабжения предусмотреть размещение выключателей и розеток на высоте 0,8 м от уровня пола;</p> <p>3. Установить информирующие обозначения возле двери на высоте 1,35 м, связь с дежурным персоналом, световой оповещать.</p>

* указывается: **ДП-В** – доступно полностью всем; **ДП-И** (К, О, С, Г, У) – доступно полностью избирательно (указать категории инвалидов); **ДЧ-В** – доступно частично всем; **ДЧ-И** (К, О, С, Г, У) – доступно частично избирательно (указать категории инвалидов); **ДУ** – доступно условно, **ВНД** – недоступно

** указывается один из вариантов: не нуждается; ремонт (текущий, капитальный); индивидуальное решение с ТСР; технические решения невозможны – организация альтернативной формы обслуживания

Комментарий к заключению:

**I Результаты обследования:
6. Системы информации на объекте**

Структурное подразделение «Колобок» Муниципального дошкольного образовательного учреждения «Детский сад Стрежевой» (СП «Колобок» МДОУ «Детский сад Стрежевой»). 636783, Российская Федерация, Томская область, город Стрежевой, ул. Новая, дом 22, помещение 3.
(наименование объекта, адрес)

№ п/п	Наименование функционально-планировочного элемента	Наличие элемента			Выявленные нарушения и замечания		Работы по адаптации объектов	
		есть/нет	№ на плане	№ фото	Содержание	Значимо для инвалида (категория)	Содержание	Виды работ
6.1	Визуальные средства	нет	-	-	1. Отсутствие визуальных средств на пути следования МГН от остановок до здания ДС; 2. отсутствуют обозначения места приема МГН, с/у для МГН (п. 5.5.3, п. 5.3.6, п. 5.5.4).	К, О, Г, У	<p>Согласно п. 5.5.3 СП 59.13330.2016 «Система средств информации зон и помещений (особенно в местах массового посещения), входных узлов и путей движения должна обеспечивать непрерывность информации, своевременное ориентирование и однозначное опознание объектов и мест посещения. Она должна предусматривать возможность получения информации об ассортименте предоставляемых услуг, размещении и назначении функциональных элементов, расположении путей эвакуации, предупреждать об опасностях в экстремальных ситуациях и т.п.»;</p> <p>п. 5.3.6 «У дверей санитарно-бытовых помещений или доступных кабин (уборная, душевая, ванная и т.п.) следует предусматривать специальные знаки (в том числе рельефные) на высоте 1,35 м.</p> <p>Доступные кабины должны быть оборудованы системой тревожной сигнализации, обеспечивающей связь с помещением постоянного дежурного персонала (поста охраны или администрации объекта).</p> <p>Над входом в доступные кабины рекомендуется устанавливать световые мигающие оповещатели, срабатывающие при нажатии тревожной кнопки»;</p> <p>п. 5.5.4 «Визуальная информация должна располагаться на контрастном фоне с размерами знаков, соответствующими расстоянию рассмотрения, быть увязана с художественным решением интерьера и располагаться на высоте не менее 1,5 м и не более 4,5 м от уровня пола».</p>	<p>Ремонт текущий:</p> <p>1. рекомендуется установка средств визуальной информации на путях следования МГН от остановок до здания и в самом здании для обеспечения непрерывности информации, своевременного ориентирования и однозначного опознания объектов и мест посещения.</p>

							Кроме визуальной должна быть предусмотрена звуковая сигнализация, а также по заданию на проектирование - стробоскопическая сигнализация (в виде прерывистых световых сигналов), сигналы которой должны быть видимы в местах скопления людей. Максимальная частота стробоскопических импульсов - 1-3 Гц.	
6.2	Акустические средства	нет	--	--	1. Отсутствие акустических средств (п. 5.5.6)	С	<p>п. 5.5.6 СП 59.13330.2016 «В вестибюлях общественных зданий следует предусматривать установку звуковых информаторов по типу телефонов-автоматов, которыми могут пользоваться посетители с недостатками зрения».</p> <p>Визуальная информация должна располагаться на контрастном фоне на высоте не менее 1,5 м и не более 4,5 м от уровня пола.</p>	<p>Индивидуальное решение с ТСР:</p> <p>1. рекомендуется установка звуковых информаторов.</p>
6.3	Тактильные средства	нет	--	--	<p>1. Отсутствие тактильных напольных указателей и цветowych маркировок ступеней (п. 5.2.12);</p> <p>2. Отсутствие рельефных обозначений (п. 5.2.16, п. 5.5.8);</p> <p>3. Тактильной направляющей полосы на основном пути движения (п. 7.1.8)</p>	С	<p>п. 5.2.12 СП 59.13330.2016 «Следует применять различный по цвету материал ступеней лестниц и горизонтальных площадок перед ними».</p> <p>Тактильные напольные указатели перед лестницами следует выполнять по ГОСТ Р 52875»;</p> <p>п. 5.2.16 «На верхней или боковой, внешней по отношению к маршу, поверхности поручней перил должны предусматриваться рельефные обозначения этажей, а также предупредительные полосы об окончании перил»;</p> <p>п. 5.5.8 «Информирующие обозначения помещений внутри здания должны дублироваться рельефными знаками и размещаться рядом с дверью со стороны дверной ручки и крепиться на высоте от 1,3 до 1,4 м»;</p> <p>Нумерация шкафов в раздевальных должна быть выполнена рельефным шрифтом и на контрастном фоне.</p> <p>п. 7.1.8 «При входах в здания массового посещения (вокзалы всех видов транспорта, учреждения социального назначения, торговые предприятия, административно-управленческие учреждения, многофункциональные комплексы и т.п.) для инвалидов по зрению должна быть установлена информационная мнемосхема (тактильная схема движения), отображающая информацию о помещениях в здании, не мешающая основному потоку посетителей. Она должна размещаться с правой стороны по ходу движения на удалении от 3 до 5 м. На основных путях движения следует предусмотреть тактильную направляющую полосу с высотой рисунка не более 0,025 м».</p>	<p>Ремонт текущий.</p> <p>Рекомендуются следующие виды работ:</p> <p>1. нанесение цветowych маркировок ступеней и установка тактильных напольных указателей;</p> <p>2. установка дублирующих рельефных обозначений помещений и этажей;</p> <p>3. нанесение тактильной направляющей полосы.</p>
	ОБЩИЕ требования к зоне	есть	--	--	<p>1. Отсутствие световой сигнализации, дублирующей звуковую (п. 5.5.2);</p> <p>2. Отсутствие информаторов для посетителей с</p>	К, О, С, Г, У	<p>п. 5.5.2 СП 59.13330.2016 «Системы средств информации и сигнализации об опасности, размещаемые в помещениях (кроме помещений с мокрыми процессами), предназначенных для пребывания всех категорий инвалидов и на путях их движения, должны быть комплексными и предусматривать визуальную, звуковую и тактильную информацию с указанием направления движения и мест получения услуги. Они должны соответствовать требованиям ГОСТ Р 51671, ГОСТ Р 51264, а также учитывать требования СП 1.13130»;</p>	<p>Ремонт текущий:</p> <p>1. рекомендуется установка световой сигнализации синхронно дублирующей звуковую;</p> <p>2. рассмотреть возможность установки звуковых информаторов по типу телефонов-автоматов,</p>

				недостатками зрения и дефектами слуха (п. 5.5.6).	п. 5.5.6 «В вестибюлях общественных зданий следует предусматривать установку звуковых информаторов по типу телефонов-автоматов, которыми могут пользоваться посетители с недостатками зрения, и текстофонов для посетителей с дефектами слуха».	для посетителей с недостатками зрения, и текстофонов для посетителей с дефектами слуха.
--	--	--	--	---	---	---

II. Заключение по зоне:

Наименование структурно-функциональной зоны	Состояние доступности* (к пункту 3.4 Акта обследования ОСИ)	Приложение		Рекомендации по адаптации (вид работы)** к пункту 4.1 Акта обследования ОСИ
		№ на плане	№ фото	
Системы информации на объекте	ВНД	-	-	Ремонт текущий: 1. Установка средств визуальной информации на всем пути следования МГН (от остановок до здания администрации и в самом здании); 2. Установка цветowych маркировок ступеней и тактильных напольных указателей для предотвращения падения с лестницы; 3. Нанесение тактильной направляющей полосы на основных направлениях движения для посетителей с недостатками зрения; 4. Установка дублирующих рельефных обозначений помещений и этажей; 5. Установка световой сигнализации, синхронно дублирующей звуковую сигнализацию; 6. Установка во вновь оборудованном с/у и зоне безопасности системы двухсторонней связи; 7. Рассмотреть возможность установки звуковых информаторов по типу телефонов-автоматов, для посетителей с недостатками зрения, и текстофонов для посетителей с дефектами слуха.

* указывается: **ДП-В** - доступно полностью всем; **ДП-И** (К, О, С, Г, У) – доступно полностью избирательно (указать категории инвалидов); **ДЧ-В** - доступно частично всем; **ДЧ-И** (К, О, С, Г, У) – доступно частично избирательно (указать категории инвалидов); **ДУ** - доступно условно, **ВНД** - недоступно

** указывается один из вариантов: не нуждается; ремонт (текущий, капитальный); индивидуальное решение с ТСР; технические решения невозможны – организация альтернативной формы обслуживания

Комментарий к заключению: возможно применение тактильных средств на самоклеящейся основе.



Фото № 1. Основной вход на территорию СП «Колобок» МДОУ «Детский сад Стрежевой».



Фото № 2. Вход в группу компенсирующего вида «Ягодка» СП «Колобок» МДОУ «Детский сад Стрежевой».



Фото № 3 Основные пути движения внутри здания



Фото № 4. Санитарно-гигиенические помещения группы компенсирующего вида «Ягодка» СП «Колобок» МДОУ «Детский сад Стрежевой».




Фото № 5. Остановка «Детский сад «Колобок», Приход князя Владимира

Планы, схемы МДОУ «ДС Стрежевой» СП «Колобок»

План города. Путь к объекту от ближайшей остановки пассажирского транспорта СП «Колобок».

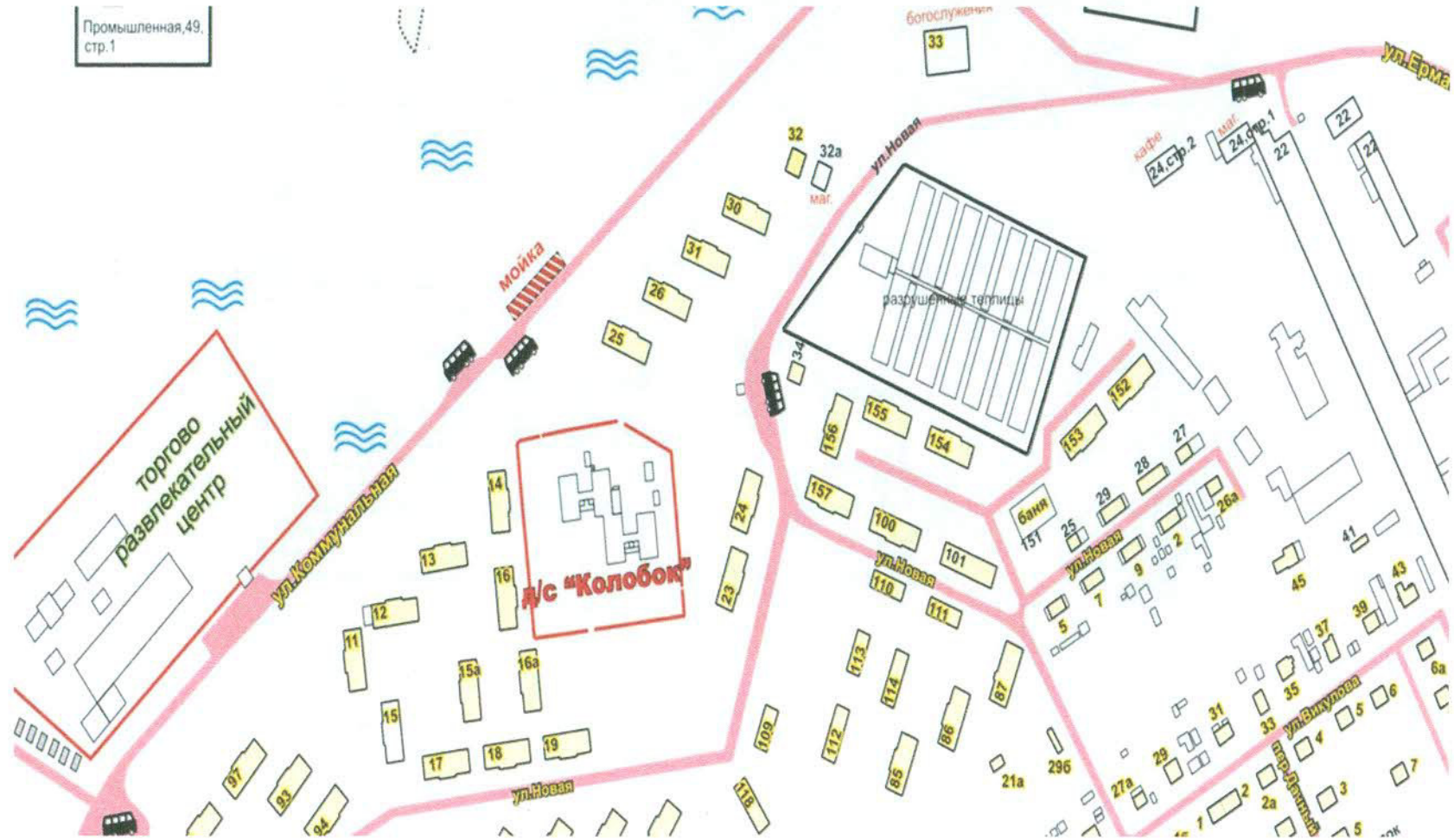


Схема поэтажного размещения помещений объекта, путей движения и эвакуации сотрудников и воспитанников с 1 этажа

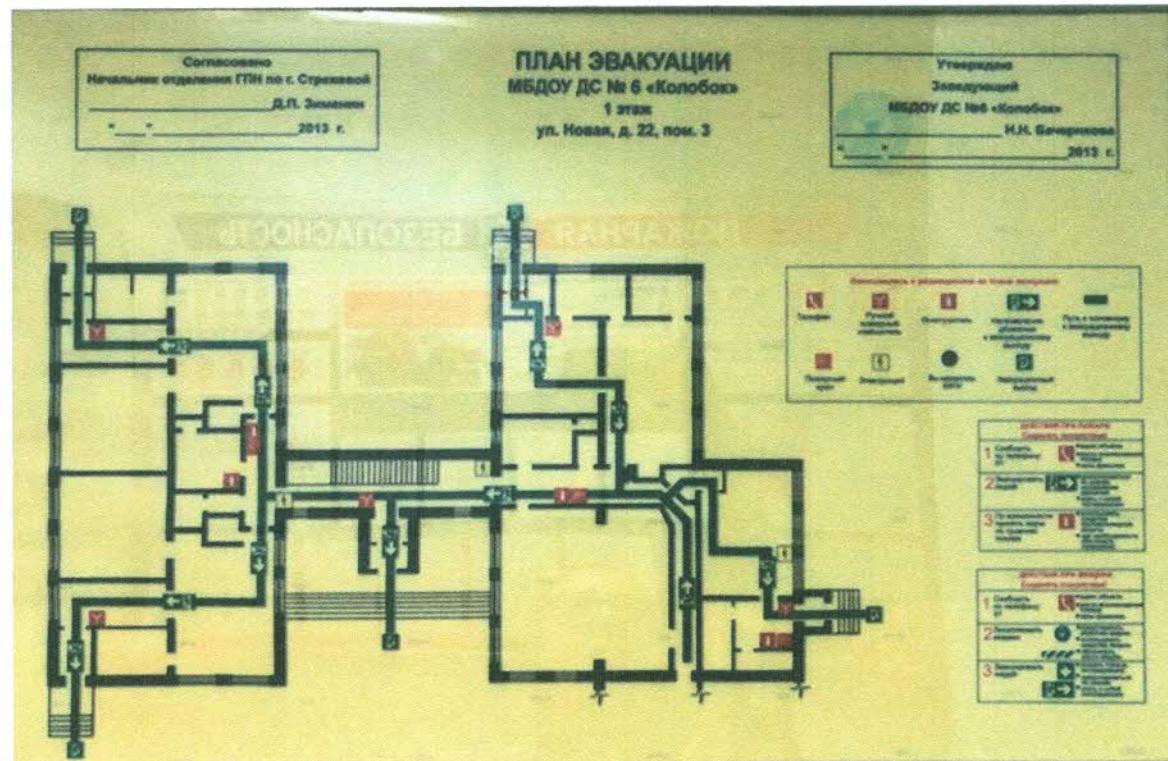
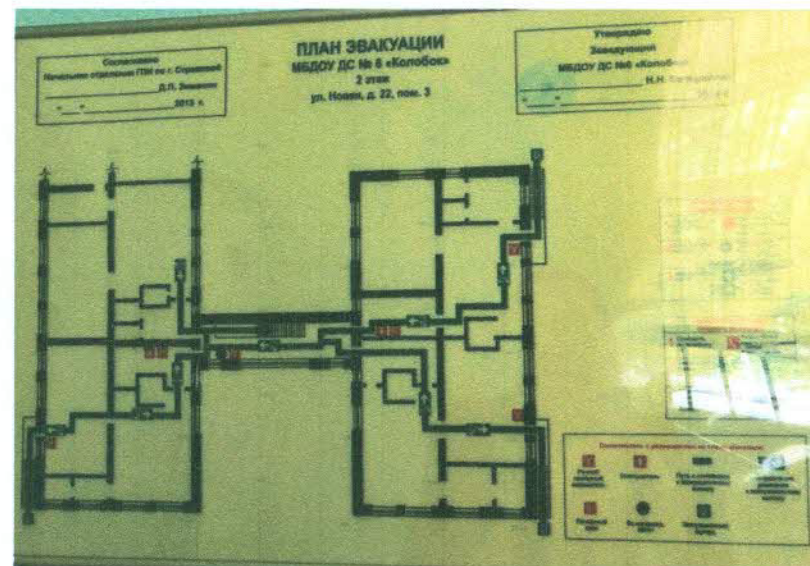
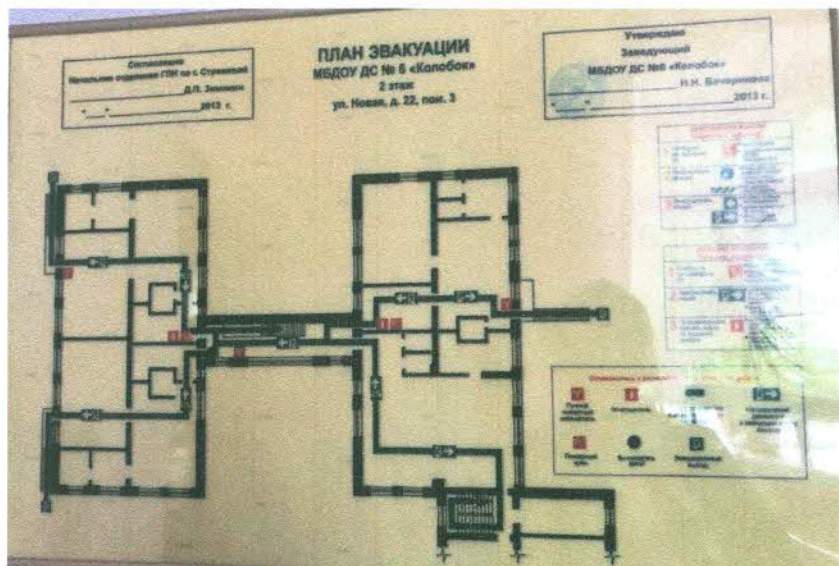


Схема поэтажного размещения помещений объекта, путей движения и эвакуации сотрудников и воспитанников с 2 этажа



Поэтажный план здания МДОУ «ДС Стржевой» СП «Колобок»

2 этаж

